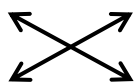


# L'AGRICULTURE SUR LE TERRITOIRE VEXIN NORMAND (27)

Édition 2020



346,05 km<sup>2</sup>  
6 % du département



39 communes



32 048 habitants en 2017  
92,6 habitants / km<sup>2</sup>



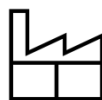
Département : 100,1 habitants / km<sup>2</sup>  
Croissance démographique : + 1,9 %  
en 5 ans

Sources : Données INSEE - Traitement CANs

## POIDS DE L'AGRICULTURE DANS L'ÉCONOMIE



Secteur agricole : 5 % des emplois  
10 % des établissements  
Département : 3 % des emplois  
9 % des établissements



28 établissements agro-alimentaires \*  
6 % des établissements agro-alimentaires  
du département  
20 % des établissements industriels du  
territoire

\* Sont inclus les commerces de bouche transformant les produits

Sources : Données INSEE, SIRENE, AGRESTE - Traitement CANs

## UN TERRITOIRE TRÈS MAJORITAIREMENT AGRICOLE



81 % de terres agricoles  
Département : 69 %



5 % de terres artificialisées



10 % de forêts et milieux naturels



0,5 % de surfaces en eau



surfaces en herbe  
proportionnellement  
inférieures par rapport  
au niveau départemental :  
- 48 %

Sources : Données Corine Land Cover - Traitement CANs

## DIMINUTION DE LA SURFACE AGRICOLE : LES PRAIRIES SONT LES PLUS TOUCHÉES

Évolution des surfaces du territoire entre 2008 et 2018



+ 10 %  
Surfaces artificialisées



- 4 %  
Surfaces en herbe



stabilité  
Terres labourables

Sources : Données OSCOM (AGRESTE) - Traitement CANs

## UNE PRESSION FONCIÈRE QUI ENTRAÎNE UNE HAUSSE DU PRIX DES TERRES



7 334 euros / hectare en 2019  
Département : 8 750 euros / hectare  
France métropolitaine : 6 000 euros / hectare



+ 6 % du prix  
entre 2009 et 2019

Sources : Données Terres d'Europe-SCAFR - Traitement CANs

## DES EXPLOITATIONS DE GRANDE TAILLE



232 exploitations

-41 en 10 ans

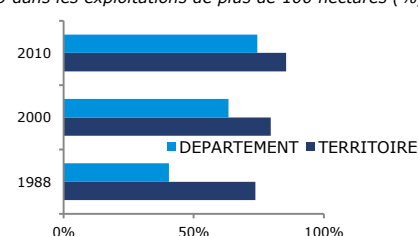
83 %

d'exploitations  
professionnelles  
193 exp. pro.

132 ha \*

en moyenne  
Dép. : 116 ha \*  
\*exploitations professionnelles

Part de la SAU dans les exploitations de plus de 100 hectares (%)



55 % des exploitations agricoles travaillent des surfaces supérieures à 100 ha.  
Elles mettent en valeur 85 % de la surface agricole du territoire.

Sources : Données RA2000 & RA2010 (AGRESTE) - Traitement CANs

## ● UNE POPULATION AGRICOLE QUI DÉCROÎT PLUS VITE QUE DANS LE DÉPARTEMENT



**331** actifs agricoles

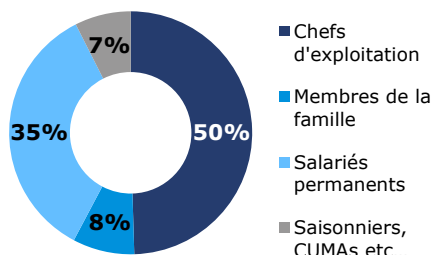


**-33 %** entre 2000 et 2010  
Département : -25 %

**53 %**

des chefs d'exploitations ont plus de 50 ans en 2016

Répartition du travail dans les exploitations (2010)



**6**

installations aidées en 2017 (48 dans le 27)  
3 avec diversification  
0 en agriculture biologique  
1 femme

Sources : Données RA2000 & RA2010 (AGRESTE), MSA, CANs - Traitement CANs

## ● TRÈS LARGE PRÉDOMINANCE DES GRANDES CULTURES



**2 %** des éleveurs du département



**-45 %** entre 2000 et 2010



Le cheptel moyen est constitué de 103 UGB, tous animaux confondus.



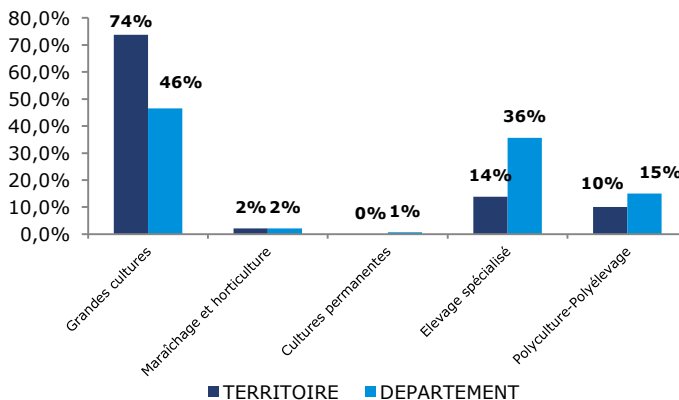
**74 %** des exploitations sont spécialisées en grandes cultures



**+2 %** entre 2000 et 2010



**2 %** des exploitations sont spécialisées en maraîchage



**33,6 millions €**

Production Brute Standard en 2010 pour l'ensemble des exploitations

Sources : Données RA2000 & RA2010 (AGRESTE) - Traitement CANs

## ● SIGNES D'IDENTIFICATION DE LA QUALITÉ ET DE L'ORIGINE - DIVERSIFICATION



Aucune AOP sur le territoire



Volaille de Normandie  
Porc de Normandie  
Cidre de Normandie



14 exploitations  
533 ha en 2018 \*  
\* certifié(e)s et en conversion



6 exploitations fin 2019

Sources : Données INAO, Agence Bio, CANs - Traitement CANs

## ● ENVIRONNEMENT

- RAMSAR (pas de surface)
- ZNIEFF\* de type 2 (2 541 hectares)
- Natura 2000 (370 hectares)
- Zone vulnérable Directive Nitrates (ensemble du territoire)

Densité bocagère

**35%**

**inférieure à celle du département**

\* ZNIEFF : Zone Naturelle d'Intérêt Écologique Faunistique et Floristique

Sources : Données DREAL, BD TOPO® - Traitement CANs



Avec la contribution financière du compte d'affectation spéciale «développement agricole et rural»

Votre contact : Armelle SALAÜN - 02 32 78 80 27



[armelle.salaun@normandie.chambagri.fr](mailto:armelle.salaun@normandie.chambagri.fr)



Pictogrammes : Flaticon

Réalisation : Jean Hirschler - Ngoc-Han Phan - Rozenn Trédan - Elodie Turpin

**Chambres d'Agriculture de Normandie**

